

Guía de la Red de senderos

## ARAS DE LOS OLMOS Comarca de los serranos






La red de senderos homologados y balizados que presenta el municipio de Aras de los Olmos, es una de las más extensa de la Comunidad Valenciana, posee un total de 135 Km equivalentes a 9 senderos distribuidos en 1 de gran recorrido, 5 de pequeño recorrido y 3 senderos locales.

Aras de los olmos posee multitud de paisajes naturales pintorescos. Es un lugar privilegiado porque su orografía hace posible que en él habite una fauna y una flora muy características. La gran riqueza forestal hace que encontremos importantes bosques que cubren su territorio.


Los amantes de la naturaleza que se acerquen a Aras de los Olmos descubrirán un entorno limpio, cuidado y tranquilo, idóneo para la práctica de actividades al aire libre como el ciclo turismo o el barranquismo, alternando dichas actividades con la complementaria oferta cultural del Ecomuseo o la excelente gastronomía de la zona.



La actividad del senderismo es apta para todos los públicos y todas las edades, es una forma de deporte que, además de cultivar nuestro cuerpo, nos aporta conocimientos acerca del entorno que estamos visitando, al igual que en otras actividades deberemos tener en cuenta algunos consejos, y precauciones dependiendo de la dificultad del sendero y de su lejanía.

1. *Deberemos emplear ropa y calzado adecuado.*
2. *Iremos provistos de una mochila, con mapas acerca del entorno, una brújula, ropa de abrigo e impermeable, aprovisionamientos como barras energéticas y agua.*
3. *Antes de partir deberemos tener en cuenta las predicciones del tiempo.*
4. *Intentaremos llevar el móvil con batería, aunque no dispongamos de cobertura el 112 que es el teléfono de emergencias se encuentra operativo.*
5. *Siempre debemos hacer caso a la señalítica, el buscar un atajo o un camino alternativo puede suponer que perdamos la orientación.*
6. *Por el clima de interior que caracteriza a la comarca de los serranos de inviernos fríos y veranos secos y caluroso es aconsejable durante los meses estivales ir provistos de agua mineral, gafas de sol, crema de protección solar y algún sombrero para evitar una posible insolación.*

## Señalítica General



Dirección equivocada



Continuidad del Sendero



Cambio de dirección



GR



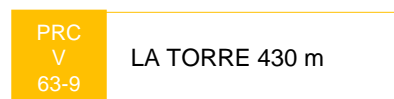
SLCV



PRCV



Señal de dirección



Señal de ubicación

## LA MUELA-PEÑA BLANCA

**Comarca.** Los serranos

**Recorrido.** 25km

**Tiempo** 7h y 30 min.

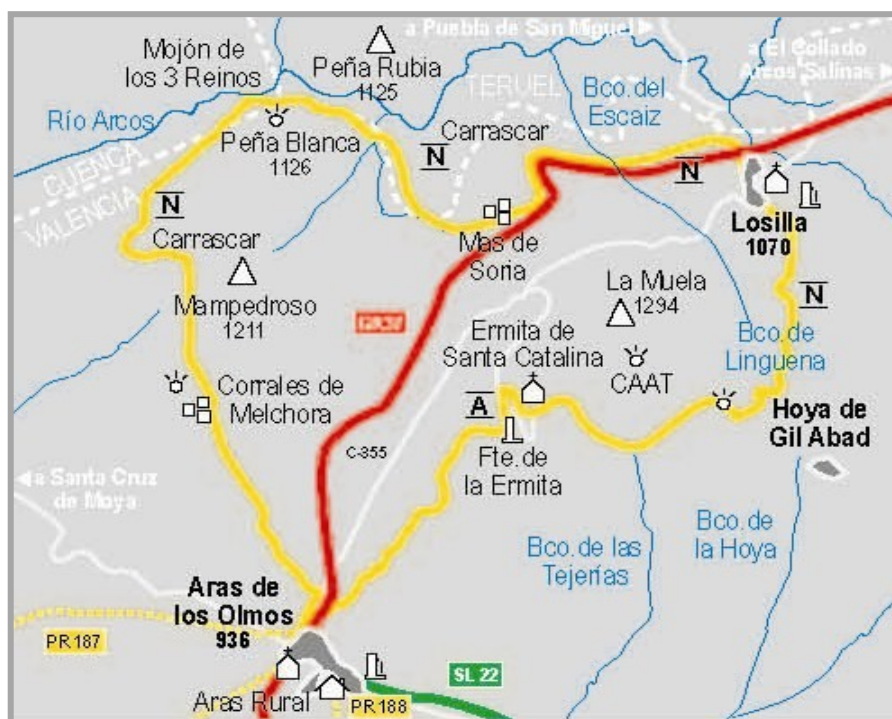
**Dificultad.** media

**Cartografía.**



### Itinerario

Aras de los Olmos– Corrales Melchora– Mojón de los tres Reinos– Barranco mas de Soria– Mas de Soria– Vía pecuaria– Losilla– Camino de los Tornajos– Ermita Santa Catalina-Camino de las Nogueras– Aras de los Olmos



## LOS RUBIALES-RÍO TURIA

**Comarca.** Los serranos

**Recorrido.** 20 km

**Tiempo.** 6h

**Dificultad.** media

**Cartografía.** 1:50.00 Alpuente 638



### Itinerario.

Aras de los Olmos– El Navajo Sastre– Pista Umbría– Senda a la Travina– La Travina– Hoya Hermosa– Camino Escaleruela– Rento Benito– Pista Refugio Agua Tomas– Microreseva el Cabezo– Cueva del Aire– Barranco y Senda de los Rubiales– Acceso a Campamento y Área Recreativa– Albergue Término los Arces– La Virgen de los Rubiales– Barranco y pistas de la Espartosa– Barranco de la Balsilla– Las Lomas–Ruinas del corral del Barbero– Fuente Grande.



## VERTIENTES DEL RÍO TURIA

**Comarca.** Los Serranos

**Recorrido.** 35,8 km

**Tiempo.** 12h, 15 min.

**Dificultad.** Media- alta

**Cartografía.** 638 Alpuente



### Itinerario.

Aras de los Olmos– Pino Rebollón– Pino Negral de la Loma–Barranco Carril– Refugio la Romerosa– Refugio el Cabechuelo–Barranco la Matrera– Acampada los Masetes– Casa de la Villa– Badén– Fuente del Rebollo– Corral de la Modesta-Río Turia– Refugio los Antolines– Barranco de la Araña– Refugio del Madroño– Fuente de la Jonjordana– Aras de los Olmos



PRCV  
323

## RIO ARCOS-PEÑA BLANCA-LOSILLA

**Comarca.** Los Serranos

**Recorrido.** 18,8 km

**Tiempo.** 5h, 30 min.

**Dificultad.** media

**Cartografía.** 1:50000 Alpuente 638



### Itinerario.

Rio Arcos– Término de Aras– Senda de la Umbría– Pista Umbría Mompedroso– Barranco- Cruce con PRCV 130-Puntal de la Peña Blanca– Barranco Cueva de la Jaranda-Senda del Mas de Soria– Senda de las Carboneras– Rio Arcos– Barranco Escaiz– Peña de las cruces– Pino Huevo de Teda– Losilla de Aras



## BARRANCO DEL REGAJO

**Comarca.** Los Serranos

**Recorrido.** 5,8 km

**Tiempo.** 1h , 26 min.

**Dificultad.** baja

**Cartografía.** 1:5000 Alpuente 638

### Itinerario

Aras de los Olmos– Acequia Travenilla– Barranco la Tejería– Barranco del Regajo– Molino de la Jarra– Cascada Dique– Cingla– El Contador



## SENDA DE LAS AREAS RECREATIVAS

**Comarca.** Los Serranos

**Recorrido.** 10 km

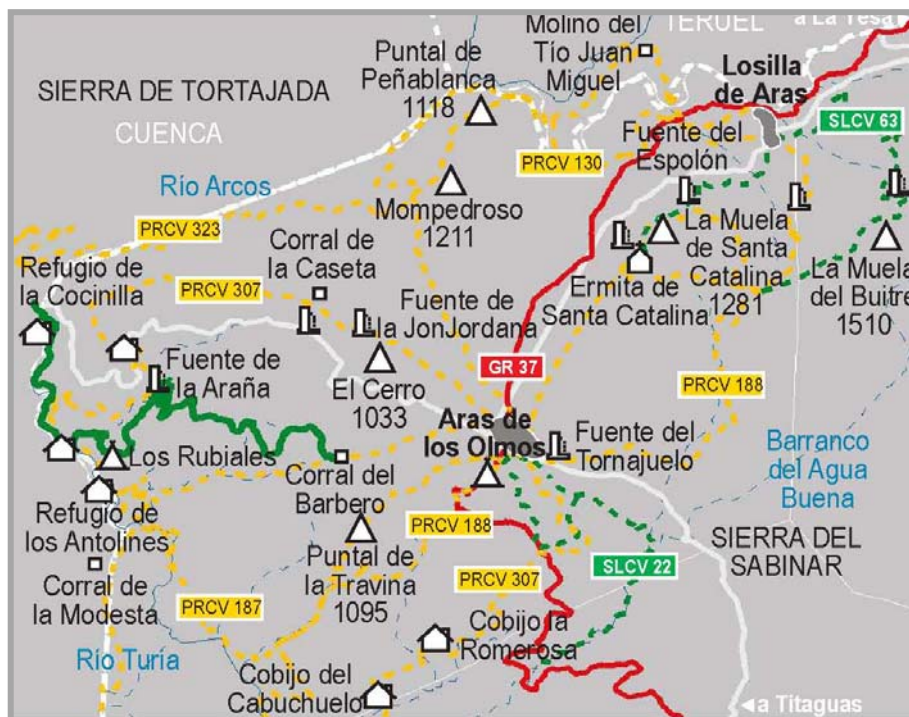

**Tiempo.** 3h, 15 min.

**Dificultad.** media

**Cartografía.** 1:50000. 637 Landete 638 Alpuente

### Itinerario.

Corral del Barbero– Corral del Cañizo– Camino Cueva López– Barranco Val del Agua– Cruce de caminos– Sabinar– Senda Umbria–Barranco de la Araña–Acampada los Rubiales– Acampada los Arces– Refugio los Mangranos– Refugio La Cocinilla



## SENDA VERDE-ALTO DEL BUITRE

**Comarca.** Los Serranos

**Recorrido.** 10 km

**Tiempo.** 3h, 15 min.

**Dificultad.** media

**Cartografía.** 1:50000. 637 landete 638 Alpuente

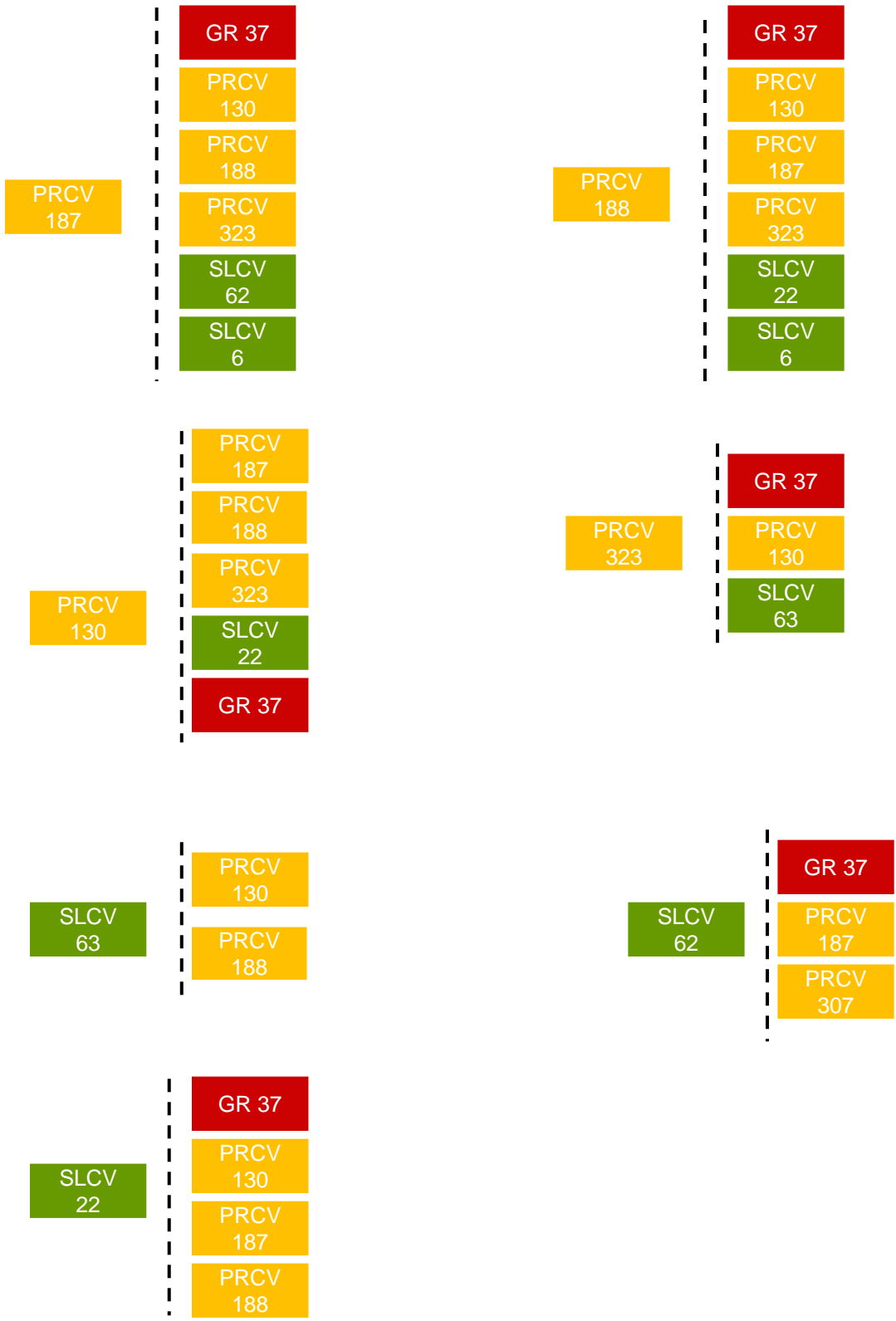


### Itinerario:

Ermita Santa Catalina- Bancal de Cazadores- Fuente del Espolón- Senda Umbría- Travina de las Cuatro garras- Carretera de Losilla- Barranco Escaiz- Losilla de Aras- Camino del Collado- Camino la Casablanca- Camino Repoblaciones- Senda Alto de la Muela- Fuente del Cebrillo- Collado Alto Muela-Corral Risca Hoya Gil-Limite Alpuente con Aras.



# Conexiones entre los senderos



## Oficina de información turística



Casa del cortijo 962102001

## Gastronomía



Restaurante LosTornajos 962102088

Bar San Marcos 962102182

Restaurante Las Sabinas 962102199

## Arquitectura Civil



Torre del Cortijo-Calle iglesia  
Casa del Cortijo-Vivienda Tradicional. Calle iglesia  
Horno Medieval-Calle del Juegucillo

## Arquitectura religiosa



Iglesia de Ntra. Señora de los Ángeles  
Ermita del Santo Cristo  
Ermita de Santa Catalina

## Museos.



Ecomuseo de Aras. Etnológico y arqueológico.  
962102001

## Fiestas y tradiciones



Fiestas estivales segunda quincena de agosto.  
Fiestas gordas. Cada siete años. Agosto  
Entramoro. Actividad de carácter cultural. Fiestas Gordas  
Fiestas en Honor a Santa Catalina 25 de Noviembre.  
Fiestas en Honor a San Marcos 25 de abril.

## Artesanía



Cono cerámica 676558006  
Horno panadería Adelaida 962102020  
Mieles La Travina 962102020

## Alojamientos



Casa Rural Aras. 669359066  
Casa Rural Cubel. 600577800  
Aras Rural. 639196928/650201003  
Casa Rural Celsa.962102054



**Edita y promueve:** Ayuntamiento de Aras de los Olmos